

woj.śląskie
powiat: wodzisławski
gmina: Mszana, 241509_2.0002
obręb: Mszana, 241509_2.0002, mapa 3
miejscowość: Mszana
ulica, Tuskerka, Mickiewicza

WG.6640.1.1770.2018

zlec. 58/2018

sekcja mapy

- układ 2000/6: 6.123.25.14.4.3, .14.4.4

- układ 2000/6: 6.123.25.19.2.1, .19.2.2

- układ 2000/6: 6.123.25.19.2.3, .19.2.4

- układ wysokościowy: Kronsztadt 86

MAPA DO CELÓW PROJEKTOWYCH

skala 1:1000




- nie badano KW pod względem służebności gruntowych
- granice działek pozyskano z PODGiK w wodzisławiu Śl.
- nie wyklucza się istnienia w terenie innych nie wykazanych na niniejszej mapie urządzeń podziemnych, które nie były zgłoszone do inwentaryzacji, lub brak jest o nich informacji w instytucjach branżowych.

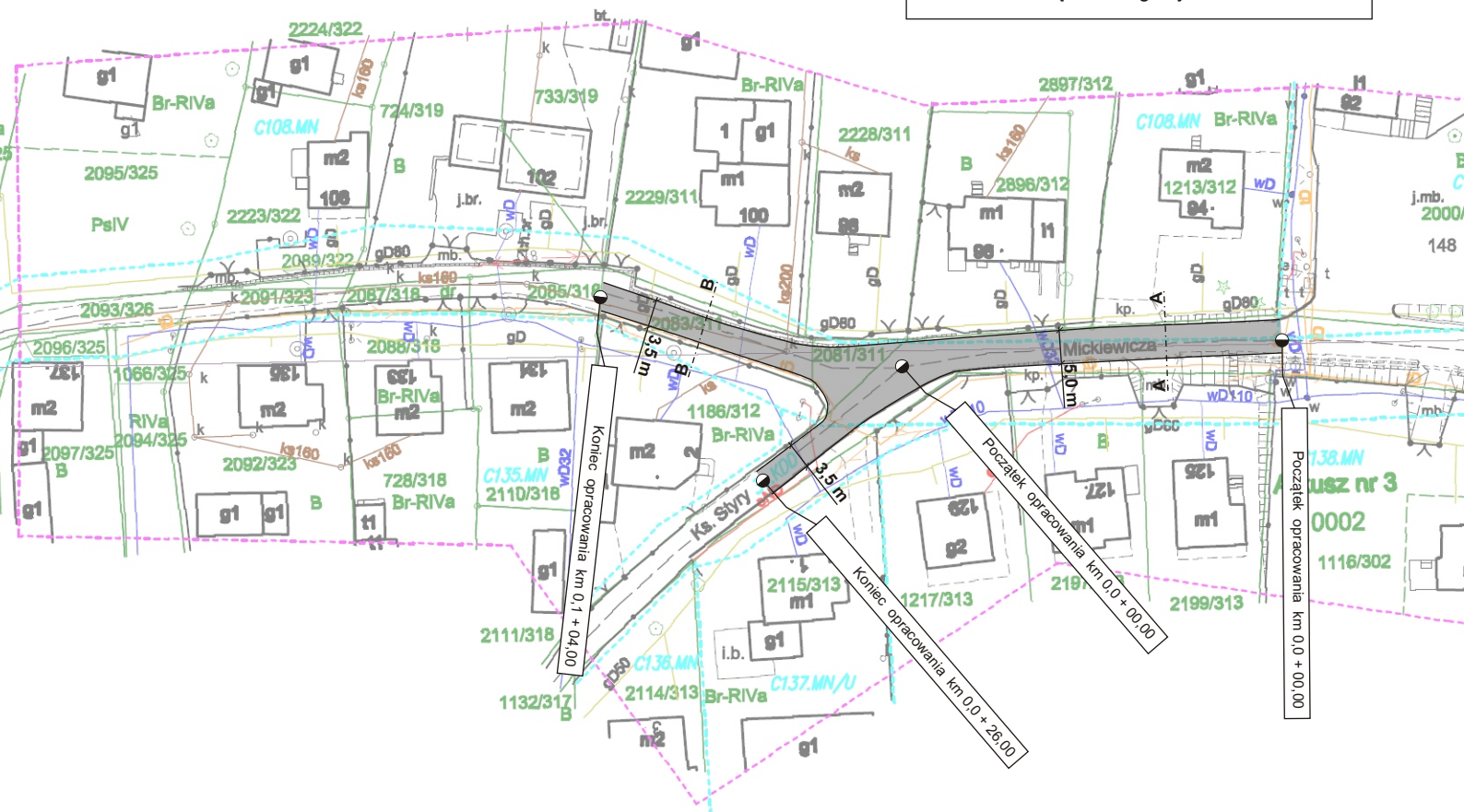
Legenda:

linie z mpzp

zakres opracowania

Legenda:

-  nawierzchnia drogi z asfaltobetonu w km 0,0 + 00,00 do km 0,1 + 04,00
-  nawierzchnia drogi z asfaltobetonu w km 0,0 + 00,00 do km 0,0 + 26,00
-  krawężnik drogowy



Skrzyszów, dnia 15 października 2018r.

Inwestor: Gmina Mszana, ul. 1 Maja 81, 44-325 Mszana	
TEMAT: REMONT NAWIERZCHNI DROGI GMINNEJ ULICY MICKIEWICZA NR 663001S W MIEJSCOWOŚCI MSZANA	
Projektant: mgr inż. Roman Lisiecki upr. nr. SLK/3314/POOD/10 z dnia 16.12.2010r.	
Data wykonania: maj 2020	Skala 1:1000
Nazwa rysunku: PROJEKT ZAGOSPODAROWANIA TERENU	rys. 2